



Regione Puglia
Segreteria Giunta Regionale

DISEGNO DI LEGGE N.14/2009 DEL 05/05/2009

**“LEGGE REGIONALE N.19 DEL 24/07/1997: “NORME
PER L’ISTITUZIONE E LA GESTIONE DELLE AREE
NATURALI PROTETTE NELLA REGIONE PUGLIA” –
INTEGRAZIONE ELENCO GENERALE AREE
PROTETTE”**

DISEGNO DI LEGGE**LEGGE REGIONALE N. 19 del 24-07-1997 "Norme per l'istituzione e la gestione delle aree naturali protette nella Regione Puglia" – Integrazione Elenco generale aree protette****Relazione illustrativa**

Il Comune di San Paolo Civitate con diverse comunicazioni e, in particolare con Deliberazione n. 41 del 29.11.2007 del Consiglio Comunale "Istituzione area protetta regionale LR 19/97. Approvazione documento di indirizzo generale finalizzato all'avvio dell'iter istitutivo" richiede la istituzione nel proprio territorio di un'area protetta regionale ai sensi della LR 19/1997.

Allegato alla Delibera per farne parte integrante una Relazione che "assume Atto di indirizzo generale per la amministrazione comunale nella fase transitoria dell'iter di approvazione" e che possa costituire parte integrante del "Documento di indirizzo per l'istituzione dell'area da redigersi a cura della Regione Puglia di cui all'art. 6 della LR 19/97".

La Relazione, abbastanza articolata, mette in luce alcune caratteristiche peculiari del territorio comunale di San Paolo C., attraversato per la sua interezza dal Fiume Fortore e da altri corsi d'acqua che confluiscono nel torrente Candelaro. "La vegetazione igrofila ripariale legata alle sponde fluviali e la successione vegetazionale si presenta con fasce non molto estese ma con tratti di maturità ed esemplari arborei di notevoli dimensioni e costituisce la c.d. foresta a galleria a Salici e Pioppi contemplato dalla Dir. 92/43 Habitat. La presenza di habitat prioritari ha determinato il riconoscimento di dell'area fluviale e della fascia contigua come Sito di Interesse Comunitario. SIC cod. IT9110002 "Valle Fortore, Lago di Occhitto".

Numerose sono le specie che è possibile osservare durante i periodi migratori. Numeroso è il flusso migratorio di rapaci nel periodo primaverile, (Falco pecchiaiolo, varie specie di Albanelle), tra i nidificanti gruccione, gheppio, poiana, occhione; di rilievo è la vocazione dell'area alla nidificazione del lanario. Le aperte ospitano come nidificanti allodole, cappellaccia, upupa.


Tra i mammiferi è accertata la presenza del Tasso oltre a quella del cinghiale; la lontra un tempo presente sembra una fase di nuova ricolonizzazione.

Sul fiume è in corso di realizzazione un Progetto Life, finanziato dalla UE, mirante proprio alla redazione di un Piano di gestione del SIC Valle Fortore Lago di Occhito e all'attivazione di azioni di conservazione.

L'obiettivo generale del progetto LIFE Fortore è bloccare i fenomeni di degrado degli habitat del fiume Fortore causati dai prelievi idrici eccessivi e non regolamentati, dall'artificializzazione dell'alveo, dall'eccessiva pressione delle attività antropiche (agricoltura, caccia, bracconaggio, pesca di frodo, pascolo abusivo) e conseguire un miglioramento complessivo del suo stato di qualità ambientale.

Numerose sono anche le peculiarità storiche ed archeologiche del territorio, considerando le origini romane del sito. La proposta di perimetrazione è effettuata abbracciando aspetti naturalistici ma anche paesaggistici, storici ed archeologici; il Parco vuole costituire un primo elemento di connessione fra l'Appennino dauno e la costa garganica costituendo proposta e modello per la realizzazione di un sistema di tutela e valorizzazione che possa, in futuro, essere esteso all'intero corso fluviale. In particolare la proposta di perimetrazione comunale prevede la individuazione di una zona 1 coincidente con l'area SIC e con una zona 2 che comprende le aree archeologiche di Mezzana-Tratturo, Pezze della Chiesa, Piani di Lauria, il Ponte di Civitate, gli antichi resti di San Paolo Civitate e un tratto del Regio Tratturo L'Aquila-Foggia.

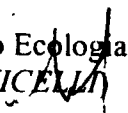
Il presente atto non rientra nelle fattispecie di cui all'art.34, commi 1, 2 e 3, della L.R. n. 28/2001, e, pertanto, non necessita di referto tecnico sulla quantificazione degli oneri recati e delle relative coperture.




Il Dirigente dell'Ufficio Parchi e Riserve Naturali
(ing. Francesca PACE)




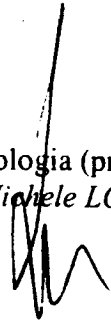
Il Dirigente del Servizio Ecologia
(Ing. Antonello ANTONICELLI)




Il Direttore dell'Area Politiche per l'ambiente, le reti e la qualità urbana
(Arch. Piero CAVALCOLI)




L'Assessore all'Ecologia (proponente)
(Prof. Michele LOSAPPIO)



IL RESPONSABILE DELLA P.O.
(Dott. Vincenzo Lombardi)



IL DIRIGENTE DEL SETTORE LEGISLATIVO
DELLA GIUNTA REGIONALE
(Dott.ssa Carmela Moretti)



DISEGNO DI LEGGE

LEGGE REGIONALE N. 19 del 24-07-1997 "Norme per l'istituzione e la gestione delle aree naturali protette nella Regione Puglia" – Integrazione Elenco generale aree protette

Articolo 1

All'art. 29 "PROGRAMMA REGIONALE DELLE AREE NATURALI PROTETTE ELENCO GENERALE PER PROVINCIA E SCHEDE IDENTIFICATIVE"

Dopo E4 inserire: **E5 – Fiume Fortore**

ALLEGATO I:

dopo la Scheda E4 inserire Scheda E5:

Denominazione dell'area: "Parco regionale del medio Fortore"

Ubicazione: Provincia: Foggia

Comune: San Paolo Civitate

Estensione Ha

Motivazioni di salvaguardia

Naturalistiche Presenza di formazioni di bosco umido planiziaro con specie quali Pioppo bianco (*Populus alba*), Olmo (*Ulmus minor*), Frassino (*Fraxinus oxycarpa*) habitat d'interesse comunitario delle "Foreste a galleria di *Salix alba* e *Populus alba*" cod. 92A0. Ubicato lungo il corso del Fiume Fortore, ospita oltre ad interessanti specie nidificanti anche un rilevante flusso migratorio.

Antropiche: presenza di aree archeologiche Mezzana-Tratturo, Pezze della Chiesa, Piani di Lauria, Regio Tratturo L'Aquila-Foggia;

Forme di protezione e gestione esistenti: Sito di Interesse Comunitario, SIC cod. IT9110002 "Valle Fortore, Lago di Occhitto"

Segnalazioni: Natura in Puglia, Sito Corine

Problemi di salvaguardia: Messa a coltura. Sovrapascolo. Alterazione del regime idrico. Infrastrutture e cementificazione argini.

Proposta di tutela: Parco naturale regionale


Iniziative possibili: Sviluppo di varie attività di turismo naturalistico, visite guidate, escursioni a cavallo, ecc. Ripristino naturalistico, reintroduzione di ungulati.

Bibliografia: Sigismondi A., Tedesco N., 1990 - Natura in Puglia. Adda Editore Bari; Scheda Bioitaly

IL PRESENTE D.D.L. E' COMPOSTO

DA N. 3 (TRG) PAGINE

Bari, 27/04/2008 IL FUNZIONARIO



IL RESPONSABILE DELLA P.O.

(Dott. Vincenzo Ambrosi)



IL DIRIGENTE DELL'UFFICIO LEGISLATIVO
DELLA REGIONE PUGLIA
(Dott.ssa Carmela Moroni)