



**REGIONE
PUGLIA**

ASSESSORATO QUALITÀ DELL'AMBIENTE -
CICLO RIFIUTI E BONIFICA, RISCHIO INDUSTRIALE,
ECOLOGIA

L'ASSESSORE

06-09-2017

AOO_SP4 / 000 17
PROTOCOLLO USCITA

Trasmissione a mezzo fax e
posta elettronica ai sensi
dell'art.47 del D. Lgs n.
82/2005

Al Presidente del Consiglio Regionale
presidente@consiglio.puglia.it

p.c.
Al Presidente della G.R.
segreteria.presidente@regione.puglia.it

Al Consigliere regionale
Ernesto Abaterusso
Abaterusso.ernesto@consiglio.puglia.it

OGGETTO: TAP: sia dato ascolto al territorio salentino. Rif. n. 698

Con riferimento all'interrogazione in oggetto, sentito il dirigente competente, si riferisce quanto segue

La Regione Puglia, da sempre manifestato (in più sedi) il proprio dissenso rispetto alla scelta dell'approdo a San Foca: tali manifestazioni di dissenso (ad eccezione di quelle di natura processuale, ben note alla stampa regionale e non) sono ampiamente compendiate in una recente nota del Dipartimento regionale prot. n. 4570 del 21/07/2017 (indirizzata al Ministero dell'Ambiente e a quello dello Sviluppo Economico) e per conoscenza al Comune di Melendugno, laddove vengono richiamati i passaggi più significativi sul tema.

Si precisa che oggetto della prefata nota inerisce invero al ritrovamento, a largo di San Foca, di Posidonia marina ed altro habitat tutelato, a seguito di specifici sopralluoghi svolti dall'Arpa Puglia su espresso incarico della Regione Puglia in occasione del procedimento di competenza ministeriale volto a vagliare la compatibilità ambientale del progetto del microtunnel presentato da TAP.


Come si evince dal tenore letterale della nota, anche in tal caso, è stato indetto e successivamente insediato un tavolo tecnico con il Comune di Melendugno (al

www.regione.puglia.it



**REGIONE
PUGLIA**

DIPARTIMENTO MOBILITÀ, QUALITÀ URBANA,
OPERE PUBBLICHE, ECOLOGIA E PAESAGGIO
DIREZIONE



Spett.li
Ministero dell'Ambiente e della
Tutela del Territorio e del Mare
Direzione Generale per le valutazioni
e le autorizzazioni ambientali
dgsalvaguardia.ambientale@pec.minambiente.it
dva@minambiente.it

Ministero dello Sviluppo Economico
Direzione Generale per la sicurezza e
l'approvvigionamento e le infrastrutture energetiche
Divisione V
dpsaie.div05@pec.mise.gov.it

per conoscenza

Gabinetto Giunta Regionale
capogabinetto.presidente.regione@pec.rupar.puglia.it

Comune di Melendugno
comune.melendugno@legalmail.it

Oggetto: Gasdotto Tap, approdo italiano. Considerazione risultanze rinvenimenti Posidonia al largo di San Foca.

In riferimento al progetto in epigrafe nonché facendo seguito alla progressiva corrispondenza intercorsa inerente al medesimo oggetto (segnatamente alla nota prot. n. 17587 del 29/12/2015 della scrivente Direzione, allegata), si riporta di seguito una breve disamina dei passaggi e delle scansioni più significative che connotano la posizione dell'amministrazione regionale in relazione alla soluzione di approdo del progetto Tap, particolarmente incisa dalle recenti evidenze fornite da Arpa Puglia a seguito di un piano di indagine concordato con la Regione Puglia, finalizzato alla ricerca di evidenze sulla presenza di Posidonia o di altri *habitat* tutelati nel tratto di costa destinato ad ospitare il *landfall* e le infrastrutture di supporto.

In via preliminare si ribadisce, ove occorra, che la posizione di sfavore della Regione Puglia in relazione al progetto di gasdotto in argomento non è di preclusione assoluta ed incondizionata bensì è sempre stata fondata su considerazioni inerenti alla mancata condivisione delle alternative di approdo operata dal proponente, come si evince *per tabulas* dalle varie posizioni formalmente assunte ed espresse sia nel corso di procedimento di VIA culminato nel D.M. n. 223/2014 che nella attuale fase del cd. "Monitoraggio" che, come noto, si sostanzia in attività valutativa *ex post* volta a vagliare la conformità della documentazione tecnica predisposta dal proponente rispetto alle molteplici prescrizioni impartite dallo stesso Decreto di VIA.

Ed infatti la Giunta Regionale, già con Deliberazione n. 1805 del 18/09/2012, nell'ambito della procedura di VIA ministeriale, rendeva il proprio parere endoprocedimentale sfavorevole, adducendo una serie di motivazioni di natura tecnica nonché avvalendosi dei contributi istruttori resi dalle amministrazioni comunali coinvolte nell'endoprocedimento: tra le motivazioni sottese alla citata valutazione sfavorevole rilevava anche l'affermazione secondo cui "Le perplessità dei comuni in ordine alla scelta dell'approdo, affrontate nel paragrafo relativo alle alternative progettuali, pur facendo riferimento solo a situazioni

www.regione.puglia.it

REGIONE PUGLIA

Dipartimento Mobilità, Qualità Urbana, Opere Pubbliche, Ecologia e Paesaggio

Via Gentile, 52 - 70125 Bari

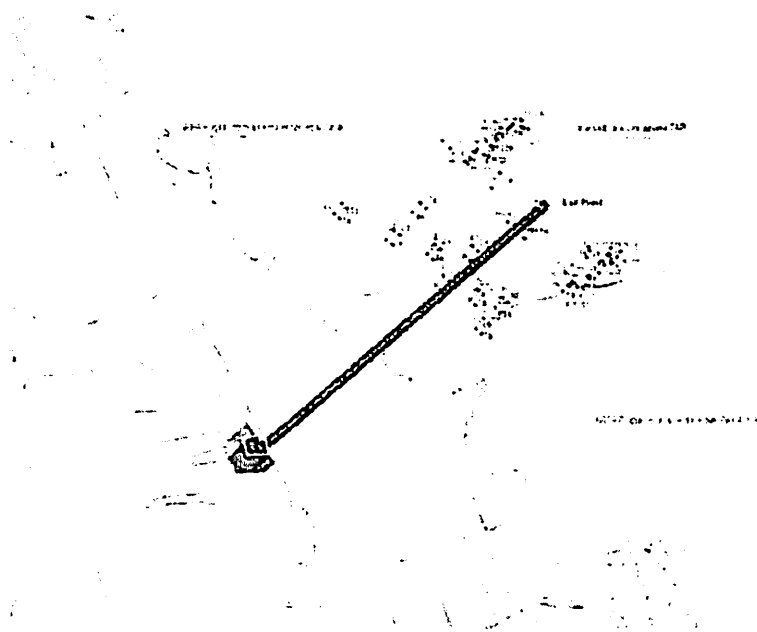
pec.dipartimento.mobilitaqualiturbopubblicepaesaggio@pec.rupar.puglia.it



17587 del 29/12/2015, sciogliendo ogni possibile riserva circa possibili siti di approdo equivalenti a quello scelto ed approvato in Autorizzazione Unica, favorendo altresì un' indicazione puntuale a discapito di ogni possibile precedente ambiguità o fraintendimento.

A fronte dell'inerzia e della scarsa collaborazione inizialmente manifestata da Tap, la prevalente attività tecnico-valutativa della Regione Puglia, da quel momento, si è concentrata ed incentrata necessariamente ed esclusivamente sulle verifiche di ottemperanza disposte dal D.M. n. 223/2014, senza mai però mostrare ripensamenti in ordine alla opportunità di una soluzione di approdo in area più oculatamente selezionata, tanto più che, man mano che si è palesata la complessità dell'opera complementare della cd. "armieri" (Interconnessione Tap, ad opera di Snam Rete Gas SpA) e del corrispondente e nuovo impatto ad essa inevitabilmente connesso, si è reso ancora più chiaro, ove vi fosse ancora necessità di maggiore evidenza, il paradosso logistico, insediativo e territoriale che la soluzione prescelta avrebbe comportato (segnatamente in riferimento agli ulteriori 55 km di sviluppo lineare di tubazione a terra oltretutto in riferimento ad un elevato numero di alberi di olivo da espiantare e reimpiantare).

E dunque, in occasione degli approfondimenti istruttori posti in essere per il procedimento di verifica di ottemperanza della prescrizione n. A.5) del D.M. n. 223/2014, nell'ambito del quale la Regione Puglia è chiamata ad esprimersi in via endoprocedimentale nell'ambito della procedura di competenza statale, la Regione si è fatta nuovamente intrice di azioni volte alla esplorazione specifica dell'area prescelta, tramite appositi sopralluoghi *in situ*, al precipuo fine di avere evidenza dello stato di consistenza ecologica del fondale in prossimità dell'area di approdo. Come si evince agevolmente dalla figura sottostante, i transetti di monitoraggio proposti da Tap risultano localizzati nell'intorno dell' *exit-point*, considerato dal proponente quale luogo dirimente per gli esiti stessi della verifica di assoggettabilità a VIA del microtunnel: questa scelta, tuttavia, a parità di direttrice di *landfall*, può incidere sulla sola verifica di idoneità del punto di uscita e, quindi, della lunghezza del microtunnel e non consente una visione di ugual dettaglio nell'area pericostiera ugualmente incisa dalle opere funzionali all'approdo stesso.



www.regione.puglia.it

REGIONE PUGLIA

Dipartimento Mobilità, Qualità Urbana, Opere Pubbliche, Ecologia e Paesaggio
Via Gentile, 52 - 70125 Bari

pec: dipartimento.mobilitaqualitadoppubblicecologia@pec.rupar.puglia.it



**REGIONE
PUGLIA**

**DIPARTIMENTO MOBILITA', QUALITA' URBANA,
OPERE PUBBLICHE ECOLOGIA E PAESAGGIO
DIREZIONE**

- qui adottato e che ha determinato, condizionandoli, gli esiti tanto del presupposto procedimento di VIA che di quello di autorizzazione unica;
2. in subordine, ove il Matun ritenesse ricorrere i presupposti, di avocarsi i procedimenti inerenti alla verifica di ottemperanza delle prescrizioni, procedendo conseguentemente, ad una ulteriore modifica del D.M. n. 223/2014 come già modificato dal D.M. n. 72/2015.

Rimanendo in attesa di riscontro, si saluta cordialmente.

I funzionari

Dott.ssa G. Barbieri

Ing. F. Corvace

**La Dirigente della Sezione
Autorizzazioni Ambientali
Dott.ssa Antonietta Riccio**

**Il Direttore del Dipartimento
Ing. Barbara Valenzano**

Allegati:

1. nota Regione Puglia prot. n. 17587 del 29/12/2015
2. D.D. n. 98 del 13/07/2017
3. note Arpa Puglia pot. n. 38829 del 20/06/2017 e prot. n. 42159 del 05/07/2017

www.regione.puglia.it

REGIONE PUGLIA

Dipartimento Mobilità, Qualità Urbana, Opere Pubbliche, Ecologia e Paesaggio

Via Gentile, 52 - 70125 Bari

pec: dipartimento.mobilitaqualiturbappubblpaesaggio@pec.rupar.puglia.it



**REGIONE
PUGLIA**

Dipartimento Mobilità, Qualità Urbana, Opere Pubbliche e Paesaggio
Assessorato alla Qualità dell'Ambiente

Trasmissione a mezzo fax e
posta elettronica ai sensi
dell'art.47 del D. Lgs n. 82/2005

Spett.le

TRANS ADRIATIC PIPELINE AG
Lindenstrasse 2,
6340 Baar- Svizzera
tap_italia@legalmail.it

Regione Puglia
Servizio Ecologia

Ischia _____ Ente ~~data~~

e, p.c.

PROV. 089/ 17587 del 29/12/2015

Presidente della Regione Puglia
presidente.regione@pec.rupar.puglia.it

Capo del Gabinetto
capogabinetto.presidente.regione@pec.rupar.puglia.it

All'Amministrazione Provinciale di Brindisi
Servizio Ambiente
provincia@pec.provincia.brindisi.it

All'Amministrazione Provinciale di Lecce
Servizio Ambiente
protocollo@cert.provincia.le.it


Al Comune di Brindisi
ufficioprotocollo@pec.comune.brindisi.it

Al Comune di Melendugno
comune.melendugno@legalmail.it

**Al Ministero dell'Ambiente
e della Tutela del Territorio e del Mare**
Direzione Generale per le val. e le aut. ambientali
DIV. II
dgsalvaguardia.ambientale@pec.minambiente.it
dva@minambiente.it

**Oggetto: Gasdotto TAP, approdo italiano. Risultanze tavolo congiunto Regione Puglia – TAP
in relazione a soluzione di approdo alternativo nel Comune di Brindisi.**

Con riferimento a quanto in epigrafe e alle recenti interlocuzioni aventi ad oggetto il tema delle alternative di progetto con particolare riferimento al punto di approdo, si rappresenta quanto segue.



Organizza ▾	Includi nella raccolta ▾	Condividi con ▾	Masterizza	Nuova cartella		
	Nome		Ultima modifica	Tip		Dimensione
Preferiti						
Desktop	acquacontura		29/12/2015 17:10	Cartella vuota		
Dropbox	aeroportuali		19/12/2015 17:11	Cartella vuota		
Download	Aree_Crisi_Ambientale_DPCM1990		27/12/2015 17:17	Cartella vuota		
Risorse recenti	aree_portuali		29/12/2015 17:10	Cartella vuota		
	logistici		29/12/2015 17:10	Cartella vuota		
Raccolte	Micorosa		29/12/2015 17:10	Cartella vuota		
Documenti	rete ecologica		29/12/2015 17:10	Cartella vuota		
Immagini	BIOMAP_verbale_runione di progetto 21...		11/09/2015 14:43	File di testo	40 KB	
Musica						
Ricerche						
Video						
Computer						
Win7 (C:)						