

PROGETTO DI LEGGE PER LA DELIMITAZIONE  
DEI TERRITORI CLASSIFICATI MONTANI IN  
"ZONE OMOGENEE"

~~iiiiii~~=====

Colleghi!

La legge 3.12.71, n.1102, recante " Nuove norme per lo sviluppo della montagna" risponde alle esigenze di sviluppo economico e sociale dei territori classificati montani, pur avendo come seria remora la relativa esiguità dei fondi stanziati (116 miliardi, per 3 anni, in tutto il Paese).

Essenza della nuova legge, che la contraddistingue rispetto alla precedente legislazione in materia, è la partecipazione democratica delle popolazioni, riunite in "Comunità Montane", alla redazione dei piani di sviluppo delle zone e alla loro realizzazione.

Alla base della formazione delle " Comunità montane" è però la delimitazione in zone omogenee dei territori classificati montani, delimitazione che spetta ai Consigli Regionali delle Regioni di competenza.

Per la Regione Puglia i territori classificati montani, in applicazione della legge 25.7.1952,n.991 riguardano 60 Comuni per una superficie di Ha 484.492, pari al 25,04 % della superficie totale; tali territori riguardano il Gargano, e il Sub-Appennino, in Provincia di Foggia, e la Murgia nelle Province di Bari e Taranto.

Dalla delimitazione delle zone attualmente classificate montane in Puglia emerge la necessità di procedere a una nuova classificazione per includere zone ingiustamente non comprese nella delimitazione effettuata ai sensi del D.P.R. 10.6.1955,n.987; ma la materia dovrà essere oggetto di una successiva legge della Regione Puglia.

La presente legge vuole realizzare tempestivamente, come già detto, la delimitazione dei territori attualmente classificati montani in zone omogenee, in applicazione dell'art.3, comma 3°, della legge 3.12.1971, n.1102, onde poter procedere alla costituzione delle " Comunità Montane", Enti di diritto pubblico, così come previsto dall'art.4 della legge già citata e in attuazione dell'art.11 dello Statuto della Regione Puglia.

La delimitazione proposta dai sottoscritti risponde a criteri di unità territoriale, economica e sociale delle singole zone, *che* si propone siano 5 in tutta la Puglia, anche secondo le indicazioni della Delegazione Regionale dell'U.N.C.E.M.

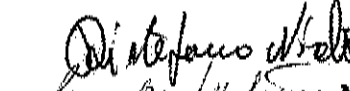
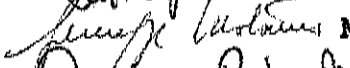
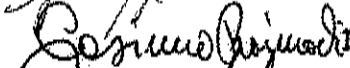




Le zone proposte sono le seguenti:

- 1)- GARGANO comprende 13 Comuni interessati con una superficie territoriale di 211.746 Ha. di cui classificati territori montani 157.092 Ha. pari al 74,1%.
- 2) SUB-APPENNINO DAUNO SETTENTRIONALE comprende 16 Comuni interessati con una superficie territoriale di 74.654 Ha. di cui classificati montani 66.612 Ha. pari al 89,2%.
- 3) SUB-APPENNINO DAUNO MERIDIONALE comprende *11* Comuni interessati con una superficie territoriale di 79.825 Ha. di cui classificati montani *55.186* Ha. pari al ~~69,13~~ *69,13*
- 4) ALTA MURGIA comprende *14* Comuni interessati con una superficie territoriale di 260.170 Ha. di cui classificati montani 125.672 Ha. pari al 48,32%
- 5) MURGIA CENTRALE comprende 9 Comuni interessati con una superficie territoriale di 136.649 Ha. di cui classificati montani 79.930 Ha. pari al 57,6%.

Colleghi!

Il problema delle zone montane si identifica, nella nostra Regione, con il problema delle zone più degradate e più bisognose di urgenti interventi: perciò riteniamo di non fare invano appello alla vostra sensibilità per l'approvazione sollecitata di una legge che non costa niente alla Regione, ma mette in moto un meccanismo che dovrà apportare mezzi pubblici in zone che ne hanno urgenza.

I FIRMATARI:

	DI STEFANO	Nicola
	MATARRESE	Giuseppe
	RAIMONDO	Cosimo
	CLEMENTE	Tommaso 
	PAPA	Giuseppe
	COLAMONACO	Maria

PROPOSTA DI LEGGE REGIONALE

d'iniziativa dei Consiglieri Regionali DI STEFANO- MATARRESE  
RAIMONDO-CLEMENTE-PAPA-COLAMONACO.

DELIMITAZIONE DEI TERRITORI CLASSIFICATI MONTANI IN  
" ZONE OMOGENEE "

A R T. 1

I territori montani determinati dagli art.1,14 e 15 della legge 25 luglio 1952,n.991, dall'articolo unico della legge 30 luglio 1957,n.657 vengono ripartiti in "zone omogenee" in applicazione dell'art.3, 3° comma della legge 3 dicembre 1971, n.1102 al fine di costituire le COMUNITA' MONTANE, Enti di diritto pubblico a norma dell'art.4 legge 3 dicembre 1971,n.1102.

A R T. 2

I territori montani classificati tali, nella Regione Puglia vengono così ripartiti in "zone omogenee" anche in attuazione dell'articolo 11 dello Statuto della Regione.

GARGANO: comprende i territori classificati montani dei seguenti

Comuni:

<u>COMUNI</u>	<u>Superficie terri- toriale montana Ha.</u>	<u>Popolazione residente</u>
1) Cagnano Varano	15.875	8.140
2) Carpino	8.250	6.757
3) Eschitella	8.735	5.391
4) Manfredonia	2.684	300
5) Mattinata	7.177	5.295
6) Monte S. Angelo	24.374	21.601
7) Peschici	4.891	4.125
8) Rignano Garganico	7.141	3.204
9) S. Giovanni Rotondo	14.760	20.770
10) S. Marco in Lamis	18.160	18.447
11) S. Nicandro Garganico	17.263	17.270
12) Vico Garganico	11.048	9.243
13) Vieste	16.734	12.679
	<u>157.092</u>	<u>133.222</u>

SUB-APPENNINO DAUNO  
SETTENTRIONALE : comprende i territori classificati montani  
dei seguenti Comuni:

1) Alberona	4.925	2.553
2) Biccari	10.601	4.154
3) Carlintino	3.417	2.094
4) Casalnuovo Monterotaro	3.085	2.130
5) Casalvecchio di Puglia	531	-
6) Castelluccio VALMAGGIORE	2.666	2.455
7) Castelnuovo della Daunia	3.687	1.200
8) Celenza Valfortore	6.648	3.234
9) Celle S. Vito	1.821	641
10) Faeto	2.615	2.156
11) Motta Montecorvino	1.970	2.085
12) Pietra Montecorvino	7.085	3.736
13) Roseto Valfortore	4.961	3.363
14) S. Marco la Catola	2.840	3.024
15) Volturara Appula	5.187	1.671
16) Volturino	4.572	1.091
	<u>66.612</u>	<u>35.587</u>

SUB-APPENNINO DAUNO  
MERIDIONALE

comprende i territori classificati montani  
dei seguenti Comuni:

1) Accadia	3.048	4.854
2) Anzano di Puglia	1.112	3.163
3) Bovino	7.331	7.050
4) Candela	731	-
5) Deliceto	6.623	4.000
6) Orsara di Puglia	6.893	1.000
7) Monteleone di Puglia	3.604	3.711
8) Panni	3.259	2.967
9) Rocchetta S. Antonio	7.190	4.117
10) S. Agata di Puglia	11.758	6.049
11) Troia	3.817	1.200
	<u>55.186</u>	<u>38.111</u>

ALTA MURGLIA comprende i territori classificati montani dei  
seguenti Comuni:

1) Altamura	35.000	45.712
2) Andria	15.280	6
3) Bitonto	3.100	600
4) Cassano Murge	5.400	4.380
5) Corato	7.430	700
6) Gravina ( <del>Leggenda</del> )	11.500	193
7) Laterza	8.389	750
8) Minervino Murge	12.000	15.620
9) Ruvo di Puglia	11.000	125
10) Santeramo in Colle	11.873	320
11) Spinazzola	4.700	900
	<u>125.672</u>	<u>69.306</u>

.../...

MURGIA CENTRALE comprende i territori classificati montani dei seguenti Comuni:

1) Acquaviva delle Fonti	6.096	350
2) Crispiano	4.646	324
3) Gioia del Colle	12.662	6.033
4) Grumo Appula	2.400	44
5) Martina Franca	26.846	20.000
6) Massafra	3.224	221
7) Mottola	11.276	2.827
8) Noci	9.780	1.696
9) Toritto	3.000	180
	<u>79.930</u>	<u>31.675</u>
<u>TOTALE Superficie Montana Ha.</u>	<u>484.492</u>	<u>Popolazione 307.901</u>